

**ОПИСАНИЕ МЕСТОПОЛОЖЕНИЯ ГРАНИЦ**  
**Публичный сервитут в целях размещения существующего объекта**  
**электросетевого хозяйства ЛЭП 110 кВ "Хвойная-Н.Подлипки 2"**  
(наименование объекта, местоположение границ которого описано  
(далее - объект))

**Раздел 1**

<b>Сведения об объекте</b>		
№ п/п	Характеристика объекта	Описание характеристики
1	2	3
1	Местоположение объекта	Московская область, городской округ Мытищи, городской округ Королев
2	Площадь объекта ± величина погрешности определения площади (Р ± Дельта Р)	92698 кв.м. ± 107 кв.
3	Иные характеристики объекта	Публичный сервитут в целях размещения существующего объекта электросетевого хозяйства ЛЭП 110 кВ "Хвойная-Н.Подлипки 2" сроком действия 49 лет в интересах Публичного акционерного общества «Россети Московский регион»

<b>Местоположение публичного сервитута: Московская область, городской округ Мытищи, городской округ Королев</b>			
<b>Система координат</b>		<b>МСК-50, зона 1</b>	
<b>Метод определения координат</b>		<b>Аналитический</b>	
<b>Обозначение характерных точек границ</b>	<b>Координаты, м</b>		<b>Средняя квадратическая погрешность положения характерной точки (Mt), м</b>
	<b>X</b>	<b>Y</b>	
1	2	3	4
1	488359.31	1393470.90	0.10
2	488367.53	1393471.60	0.10
3	488381.70	1393472.80	0.10
4	488433.22	1393477.19	0.10
5	488434.05	1393477.26	0.10
6	488463.55	1393496.86	0.10
7	488480.86	1393508.34	0.10
8	488491.21	1393515.22	0.10
9	488525.77	1393538.18	0.10
10	488530.84	1393541.54	0.10
11	488539.18	1393547.08	0.10
12	488547.06	1393552.32	0.10
13	488549.45	1393553.91	0.10
14	488550.67	1393554.72	0.10
15	488552.59	1393555.98	0.10
16	488562.57	1393562.62	0.10
17	488569.06	1393566.93	0.10
18	488580.95	1393574.83	0.10
19	488581.26	1393575.03	0.10
20	488591.72	1393577.46	0.10
21	488613.68	1393582.55	0.10
22	488640.11	1393588.67	0.10
23	488659.36	1393593.14	0.10
24	488659.68	1393593.21	0.10
25	488681.07	1393598.16	0.10
26	488746.47	1393613.33	0.10
27	488833.79	1393643.13	0.10
28	489001.26	1393699.92	0.10
29	489089.87	1393749.68	0.10
30	489097.22	1393744.57	0.10
31	489106.08	1393738.40	0.10
32	489192.10	1393678.53	0.10
33	489194.66	1393676.76	0.10
34	489200.25	1393672.85	0.10
35	489216.80	1393661.33	0.10
36	489217.55	1393660.81	0.10
37	489219.47	1393659.48	0.10

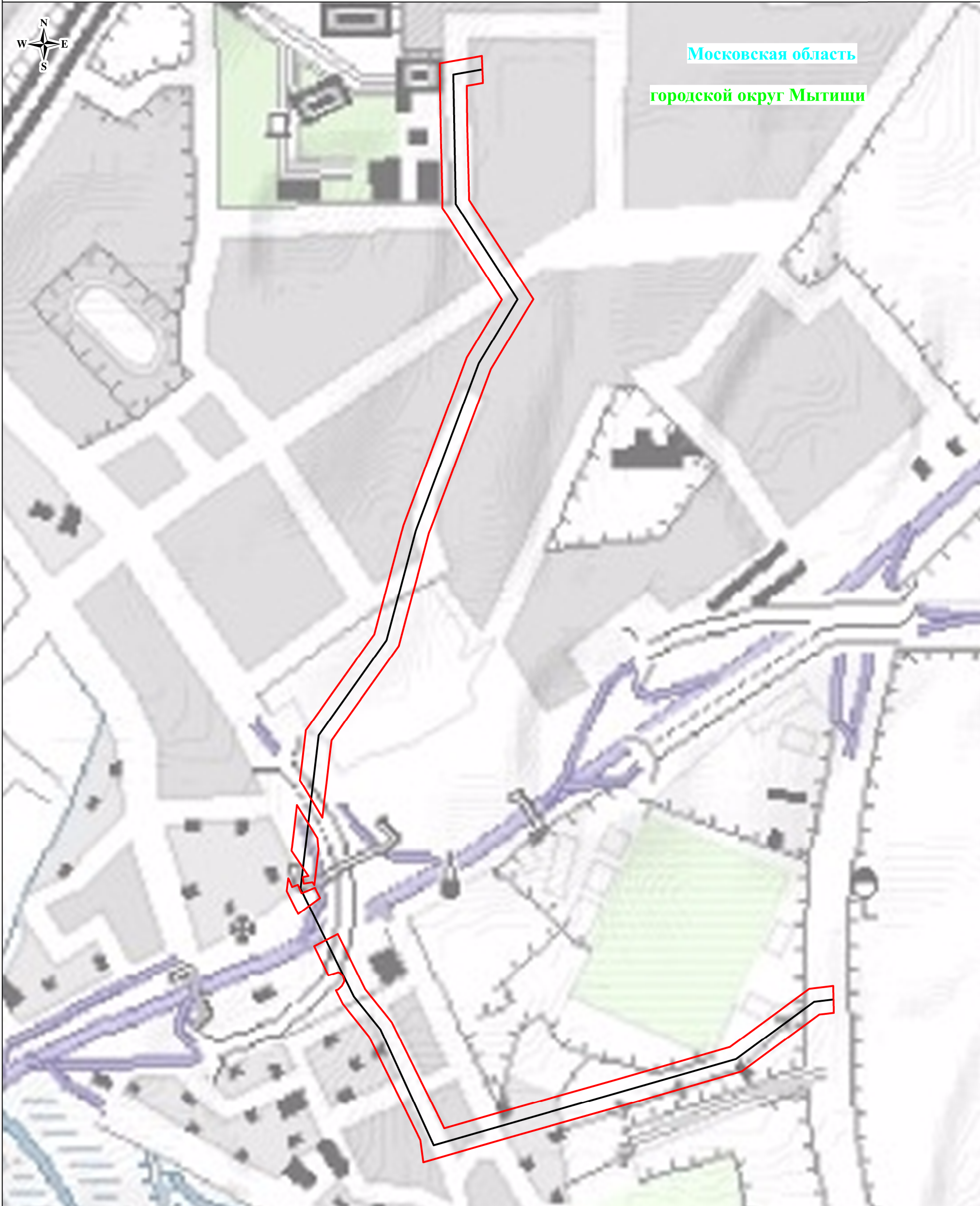
38	489224.22	1393656.16	0.10
39	489247.15	1393655.12	0.10
40	489287.18	1393652.79	0.10
41	489305.66	1393651.71	0.10
42	489320.27	1393650.86	0.10
43	489326.07	1393650.52	0.10
44	489345.72	1393649.38	0.10
45	489397.54	1393646.92	0.10
46	489406.61	1393646.50	0.10
47	489421.07	1393645.81	0.10
48	489441.10	1393644.86	0.10
49	489448.35	1393679.47	0.10
50	489449.75	1393686.19	0.10
51	489451.18	1393693.00	0.10
52	489454.25	1393707.66	0.10
53	489413.96	1393710.48	0.10
54	489410.74	1393695.11	0.10
55	489409.29	1393688.17	0.10
56	489408.93	1393686.44	0.10
57	489347.82	1393689.33	0.10
58	489249.22	1393695.07	0.10
59	489237.60	1393695.61	0.10
60	489233.56	1393698.42	0.10
61	489232.25	1393699.33	0.10
62	489217.40	1393709.67	0.10
63	489216.45	1393710.32	0.10
64	489211.41	1393713.83	0.10
65	489205.47	1393717.97	0.10
66	489175.23	1393739.01	0.10
67	489144.84	1393760.17	0.10
68	489129.57	1393770.80	0.10
69	489120.68	1393776.98	0.10
70	489101.82	1393790.12	0.10
71	489092.16	1393796.84	0.10
72	489077.63	1393788.68	0.10
73	488984.90	1393736.61	0.10
74	488820.90	1393681.00	0.10
75	488735.47	1393651.84	0.10
76	488685.83	1393640.34	0.10
77	488679.53	1393638.88	0.10
78	488674.37	1393637.69	0.10
79	488671.35	1393636.98	0.10
80	488659.90	1393634.34	0.10
81	488647.20	1393631.38	0.10
82	488640.18	1393629.76	0.10
83	488630.44	1393627.50	0.10

84	488602.38	1393621.00	0.10
85	488589.14	1393617.93	0.10
86	488576.70	1393615.04	0.10
87	488565.16	1393612.37	0.10
88	488552.22	1393603.77	0.10
89	488486.23	1393559.94	0.10
90	488484.53	1393558.82	0.10
91	488482.31	1393557.34	0.10
92	488464.61	1393545.58	0.10
93	488420.44	1393516.26	0.10
94	488400.04	1393514.52	0.10
95	488394.43	1393514.04	0.10
96	488348.05	1393510.10	0.10
97	488327.31	1393508.33	0.10
98	488304.47	1393506.38	0.10
99	488353.62	1393474.69	0.10
100	488354.31	1393474.23	0.10
1	488359.31	1393470.90	0.10
101	488252.62	1393461.81	0.10
102	488281.26	1393464.25	0.10
103	488322.02	1393467.72	0.10
104	488273.76	1393500.08	0.10
105	488255.51	1393502.22	0.10
106	488214.20	1393498.70	0.10
107	488202.70	1393497.72	0.10
108	488206.86	1393494.73	0.10
109	488204.21	1393481.87	0.10
110	488213.91	1393479.80	0.10
111	488215.75	1393488.33	0.10
112	488251.69	1393462.49	0.10
101	488252.62	1393461.81	0.10
113	488211.46	1393458.31	0.10
114	488211.30	1393458.38	0.10
115	488209.49	1393459.46	0.10
116	488198.51	1393464.54	0.10
117	488198.71	1393465.00	0.10
118	488202.09	1393472.95	0.10
119	488189.68	1393479.06	0.10
120	488198.52	1393498.72	0.10
121	488191.38	1393502.57	0.10
122	488183.37	1393506.89	0.10
123	488158.38	1393474.91	0.10
124	488192.20	1393456.67	0.10
113	488211.46	1393458.31	0.10

125	488046.23	1393535.38	0.10
126	488047.58	1393538.44	0.10
127	488048.01	1393538.98	0.10
128	488050.30	1393541.28	0.10
129	488053.41	1393544.17	0.10
130	488059.69	1393547.18	0.10
131	488062.02	1393547.31	0.10
132	488067.93	1393545.19	0.10
133	488069.13	1393544.39	0.10
134	488072.69	1393540.51	0.10
135	488073.37	1393537.71	0.10
136	488068.48	1393523.37	0.10
137	488086.91	1393513.44	0.10
138	488092.09	1393510.66	0.10
139	488111.13	1393500.39	0.10
140	488130.52	1393535.38	0.10
141	488103.58	1393549.90	0.10
142	488049.19	1393579.23	0.10
143	488038.75	1393588.24	0.10
144	488033.85	1393592.46	0.10
145	488026.11	1393599.13	0.10
146	488014.99	1393608.72	0.10
147	488001.11	1393620.66	0.10
148	487906.75	1393671.33	0.10
149	487894.32	1393678.01	0.10
150	487870.98	1393690.55	0.10
151	487861.13	1393695.83	0.10
152	487844.81	1393704.60	0.10
153	487873.75	1393794.58	0.10
154	487927.35	1393963.94	0.10
155	487980.98	1394129.73	0.10
156	488037.84	1394202.14	0.10
157	488046.43	1394213.07	0.10
158	488051.05	1394218.96	0.10
159	488051.45	1394219.47	0.10
160	488071.99	1394245.61	0.10
161	488073.96	1394258.59	0.10
162	488075.49	1394268.68	0.10
163	488077.45	1394281.62	0.10
164	488037.31	1394283.76	0.10
165	488035.65	1394272.80	0.10
166	488034.02	1394262.02	0.10
167	488033.92	1394261.91	0.10
168	487945.10	1394148.83	0.10
169	487889.23	1393976.13	0.10



170	487835.64	1393806.75	0.10
171	487793.18	1393674.72	0.10
172	487825.85	1393669.37	0.10
173	487908.97	1393624.74	0.10
174	487910.51	1393623.90	0.10
175	487923.04	1393617.18	0.10
176	487928.43	1393614.28	0.10
177	487953.04	1393601.06	0.10
178	487958.67	1393598.04	0.10
179	487978.33	1393587.49	0.10
180	488015.78	1393555.21	0.10
181	488020.49	1393551.16	0.10
182	488026.38	1393546.09	0.10
125	488046.23	1393535.38	0.10

Схема расположения границ публичного сервитута



Масштаб: 1:5500

Используемые условные знаки и обозначения:

-  - обозначение границы публичного сервитута
-  - обозначение линии электропередачи



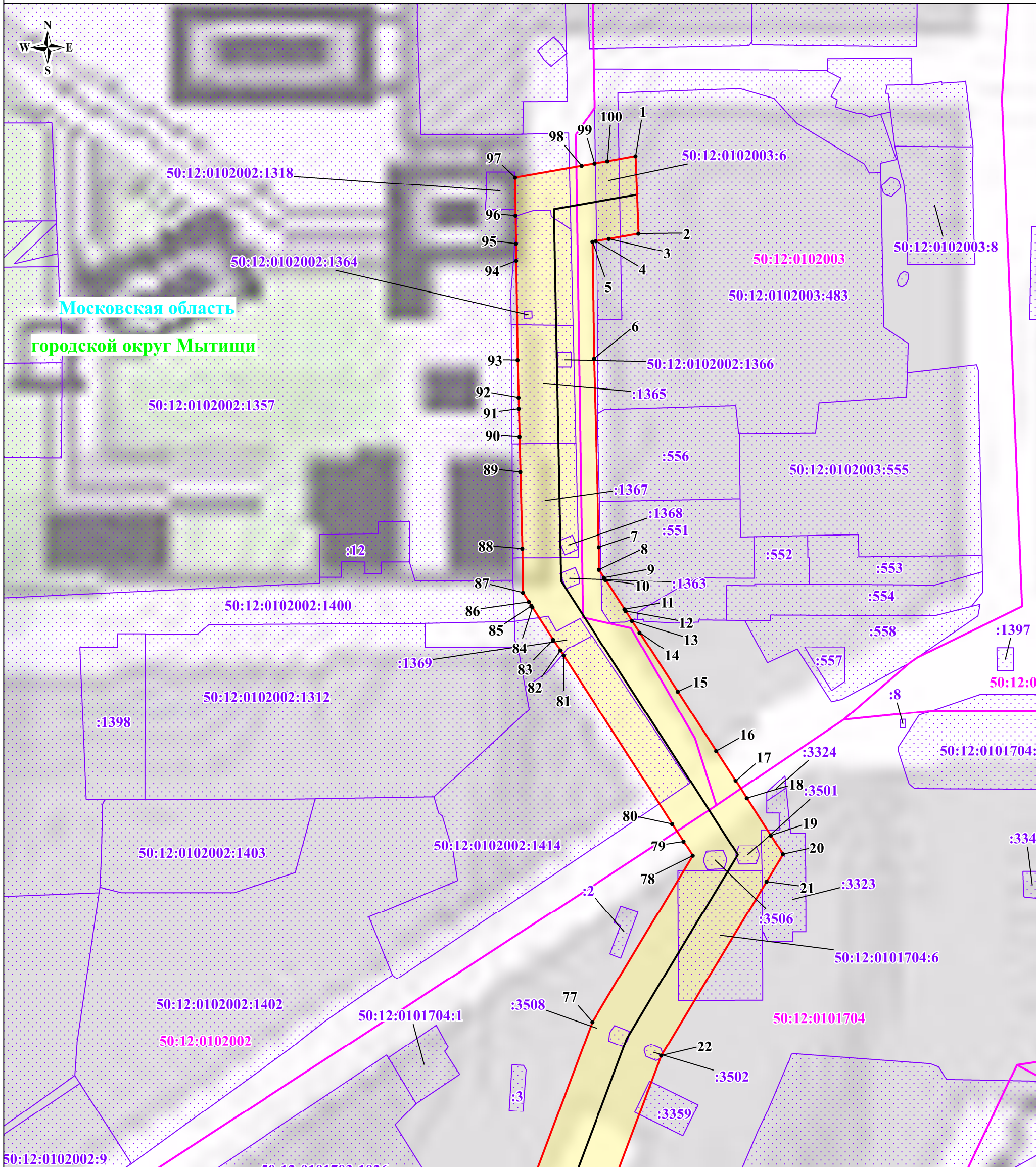
-  - обозначение муниципального образования
-  - обозначение субъекта

Схема расположения границ публичного сервитута



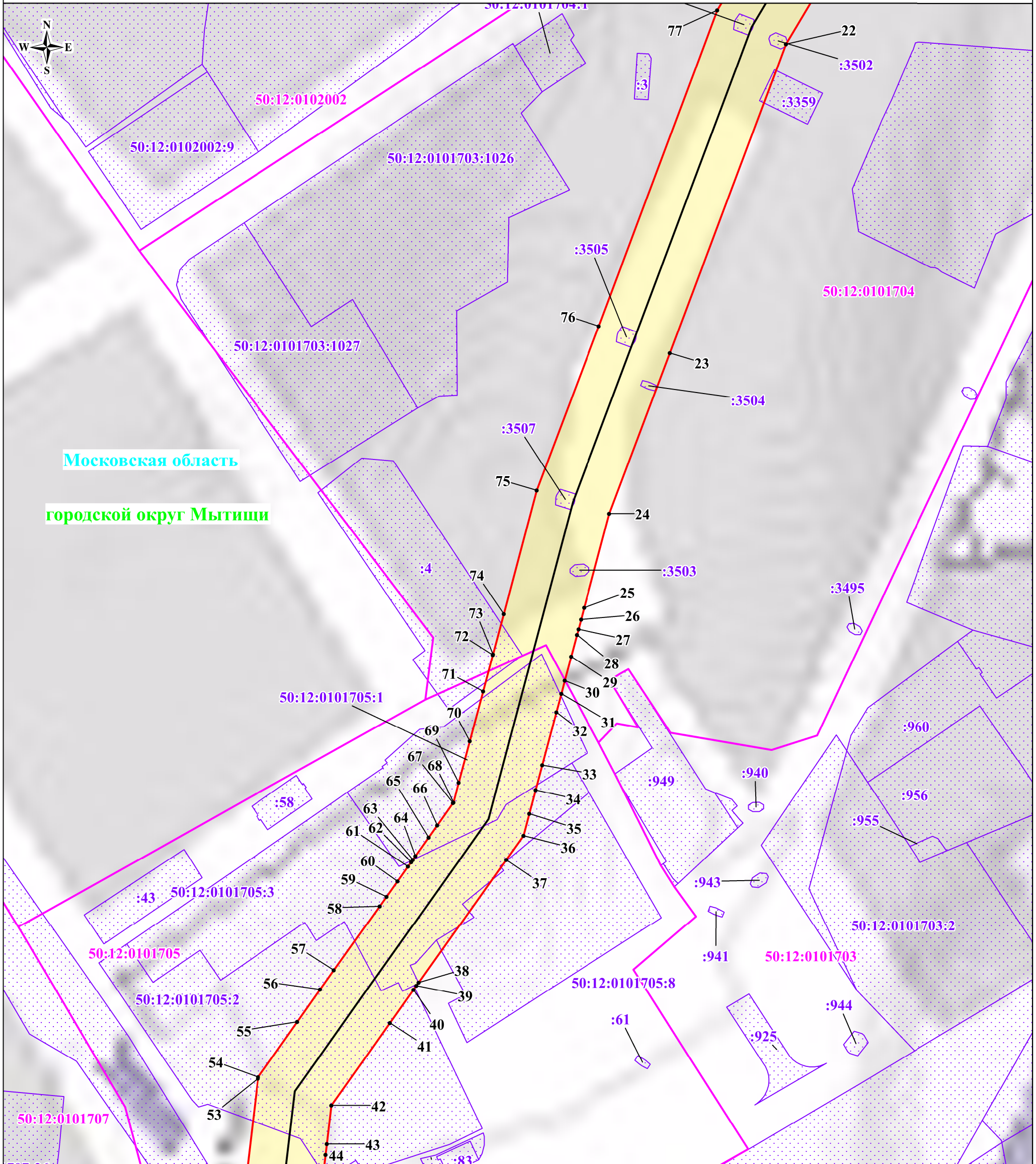
Масштаб: 1:2000

Используемые условные знаки и обозначения:

- обозначение границы публичного сервитута
- обозначение границы земельного участка
- обозначение границы кадастрового квартала
- обозначение линии электропередачи
- обозначение границы охранной зоны линии электропередачи
- 1** - обозначение характерной точки границы публичного сервитута
- 50:12:0102002 - обозначение номера кадастрового квартала
- 50:12:0102003:8 - обозначение кадастрового номера земельного участка
- городской округ Мытищи - обозначение муниципального образования
- Московская область - обозначение субъекта



Схема расположения границ публичного сервитута

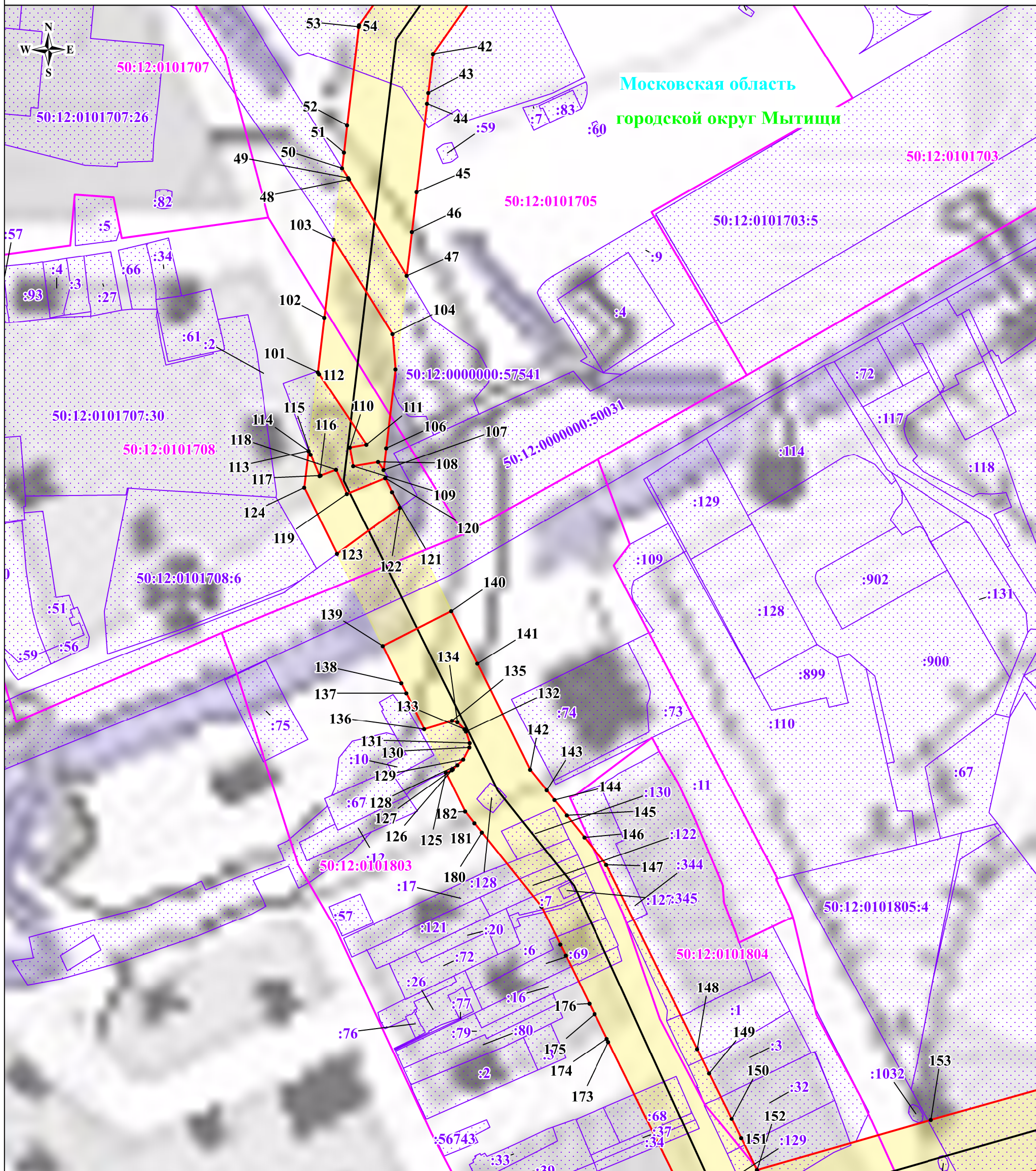


Масштаб: 1:2000

Используемые условные знаки и обозначения:

- обозначение границы публичного сервитута
- обозначение границы земельного участка
- обозначение границы кадастрового квартала
- обозначение линии электропередачи
- обозначение границы охранной зоны линии электропередачи
- обозначение характерной точки границы публичного сервитута
- 50:12:0102002 - обозначение номера кадастрового квартала
- 50:12:0102003:8 - обозначение кадастрового номера земельного участка
- городской округ Мытищи - обозначение муниципального образования
- Московская область - обозначение субъекта

Схема расположения границ публичного сервитута

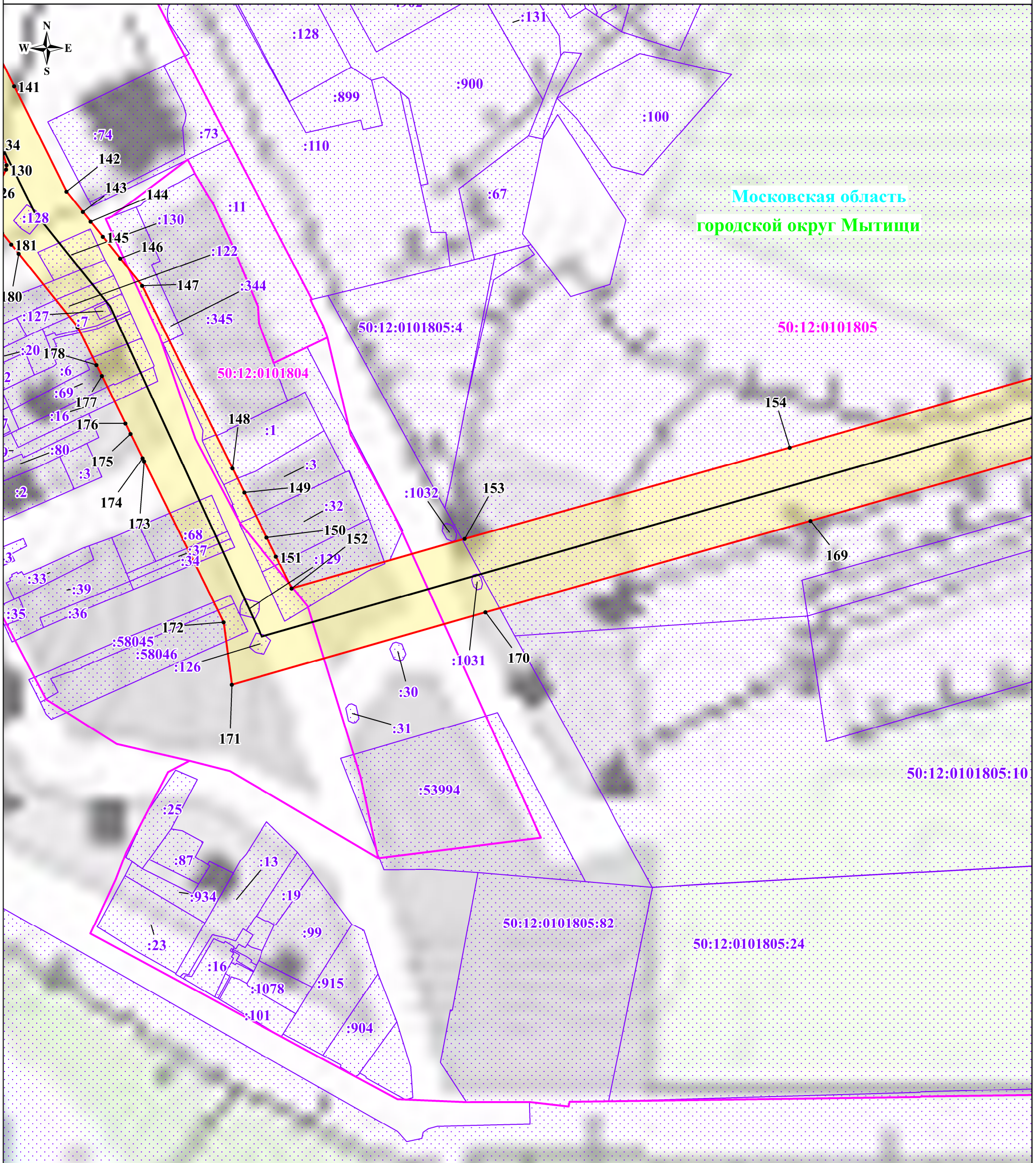


Масштаб: 1:2000

Используемые условные знаки и обозначения:

- обозначение границы публичного сервитута
- обозначение границы земельного участка
- обозначение границы кадастрового квартала
- обозначение линии электропередачи
- обозначение границы охранной зоны линии электропередачи
- 1 - обозначение характерной точки границы публичного сервитута
- 50:12:0102002 - обозначение номера кадастрового квартала
- 50:12:0102003:8 - обозначение кадастрового номера земельного участка
- городской округ Мытищи - обозначение муниципального образования
- Московская область - обозначение субъекта

Схема расположения границ публичного сервитута

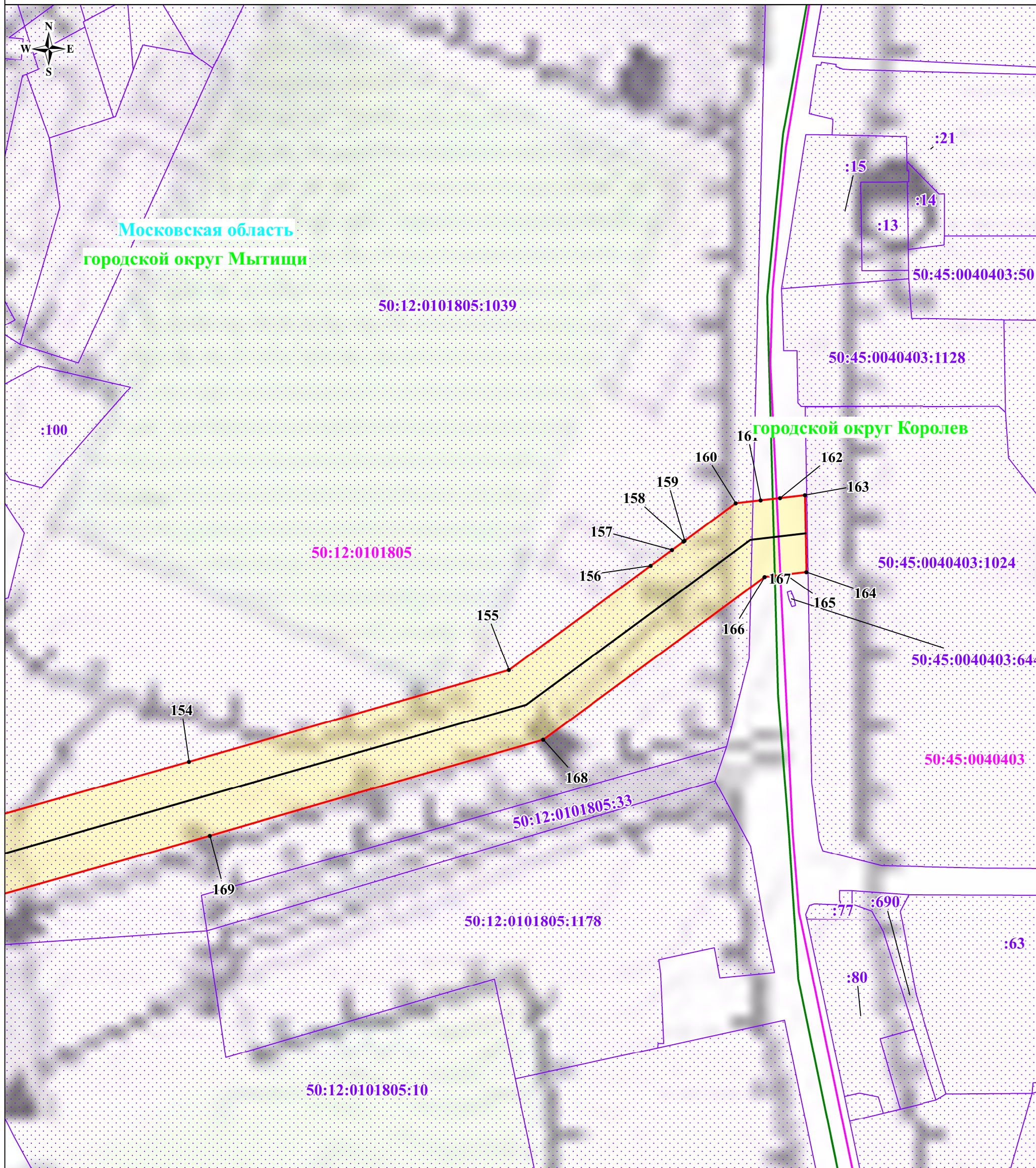


Масштаб: 1:2000

Используемые условные знаки и обозначения:

- обозначение границы публичного сервитута
- обозначение границы земельного участка
- обозначение границы кадастрового квартала
- обозначение линии электропередачи
- обозначение границы охранной зоны линии электропередачи
- 1 - обозначение характерной точки границы публичного сервитута
- 50:12:0102002 - обозначение номера кадастрового квартала
- 50:12:0102003:8 - обозначение кадастрового номера земельного участка
- городской округ Мытищи - обозначение муниципального образования
- Московская область - обозначение субъекта

Схема расположения границ публичного сервитута



Масштаб: 1:2000

Используемые условные знаки и обозначения:

- обозначение границы публичного сервитута
- обозначение границы земельного участка
- обозначение границы кадастрового квартала
- обозначение линии электропередачи
- обозначение границы охранной зоны линии электропередачи
- 1 - обозначение характерной точки границы публичного сервитута
- 50:12:0102002 - обозначение номера кадастрового квартала
- 50:12:0102003:8 - обозначение кадастрового номера земельного участка
- городской округ Мытищи - обозначение муниципального образования
- Московская область - обозначение субъекта